

Śląska Koalicja Rowerowa

stowarzyszenie wojewódzkie



[Strona startowa](#) > Członkowie koalicji

Członkowie koalicji

W skład Śląskiej Koalicji Rowerowej wchodząca przedstawiciele następujących organizacji:

- [Rowerowy Bytom](#)
- [Rowerowy Cieszyn](#)
- [Chorzowski Klub Rowerowy](#)
- [Rowerowa Dąbrowa](#)
- [Rowerowe Gliwice](#)
- [Zrównoważona Mobilność w Jaworznie](#)
- [Rowerowe Katowice](#)
- [Stowarzyszenie Reta, Mikołów](#)
- [Fundacja Aktywni Społecznie „As”, Ruda Śląska](#)
- [Rybnicka Inicjatywa Rowerowa](#)
- [Sosnowieckie Stowarzyszenie Rowerowe](#)
- [Rowerem po Tychach](#)
- [Napraw Sobie Miasto](#)
- [Śląski Zespół Znakarzy Tras Turystycznych PTTK](#)

Szukaj

Archiwa

[czerwiec 2023](#)

[wrzesień 2022](#)

[czerwiec 2021](#)

[kwiecień 2021](#)

[marzec 2021](#)

[styczeń 2021](#)

[czerwiec 2020](#)

[październik 2019](#)

[wrzesień 2019](#)

[sierpień 2019](#)

[lipiec 2019](#)

- malkontenci
- piewcy nierealnych idei
- realiści



Velo Silesia

**AUDYT NIECZYNNYCH TRAS KOLEJOWYCH POD
KĄTEM ICH ADAPTACJI NA TRASY ROWEROWE**



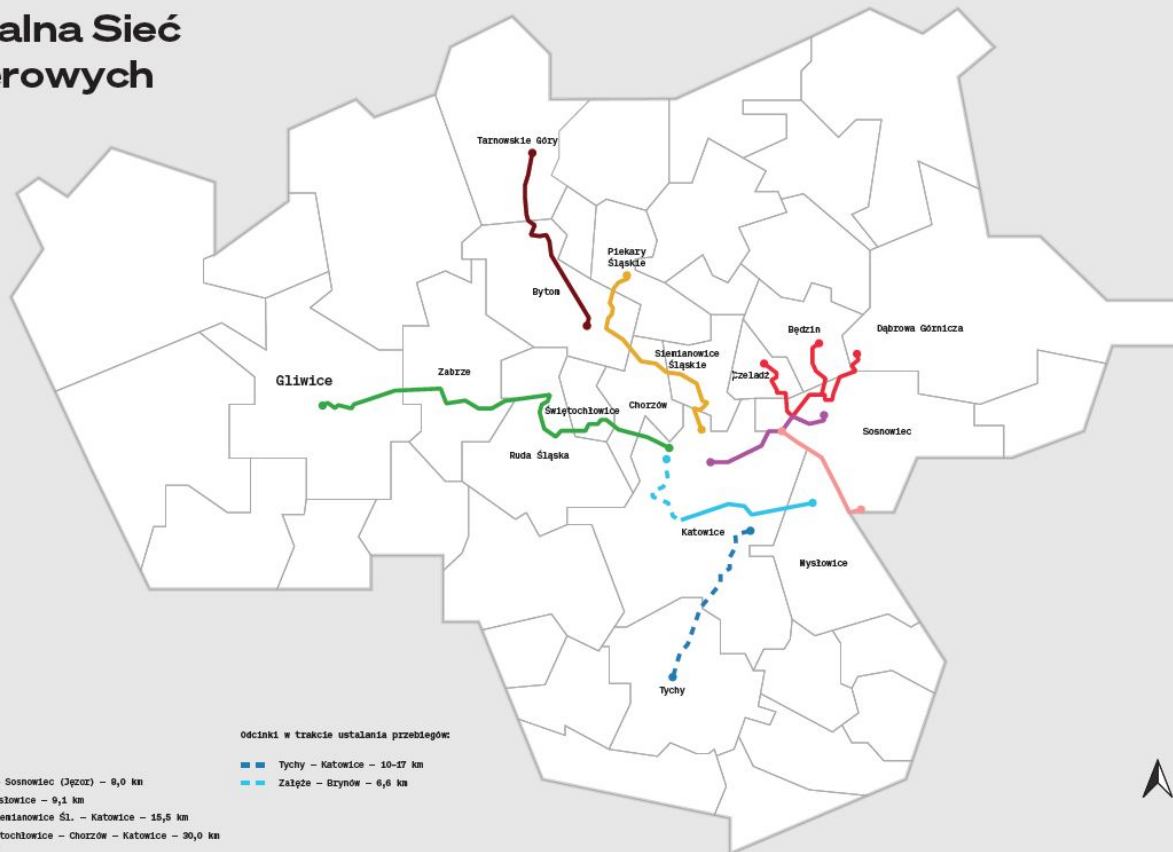


**STANDARDY
I WYTYCZNE
KSZTAŁTOWANIA
INFRASTRUKTURY
ROWEROWEJ**



Velostrady GZM

Metropolitalna Sieć Tras Rowerowych




Odcinki z ustalonymi przebiegami:

- Katowice - Sosnowiec - 9,7 km
- Katowice / Sosnowiec - Myslowice - Sosnowiec (Dęzur) - 9,0 km
- Katowice (Brynów - Giszowice) - Myslowice - 9,1 km
- Piekary Śl. - Byton - Chorzów - Sienianowice Śl. - Katowice - 15,5 km
- Gliwice - Zabrze - Ruda Śl. - Świętochłowice - Chorzów - Katowice - 30,0 km
- Tarnowskie Góry - Byton - 14,0 km
- Sosnowiec - Czeladź / Będzin / Dąbrowa Górnicza - 16,9 km

Odcinki w trakcie ustalania przebiegów:

- Tychy - Katowice - 10-17 km
- Zaląże - Brynów - 6,6 km

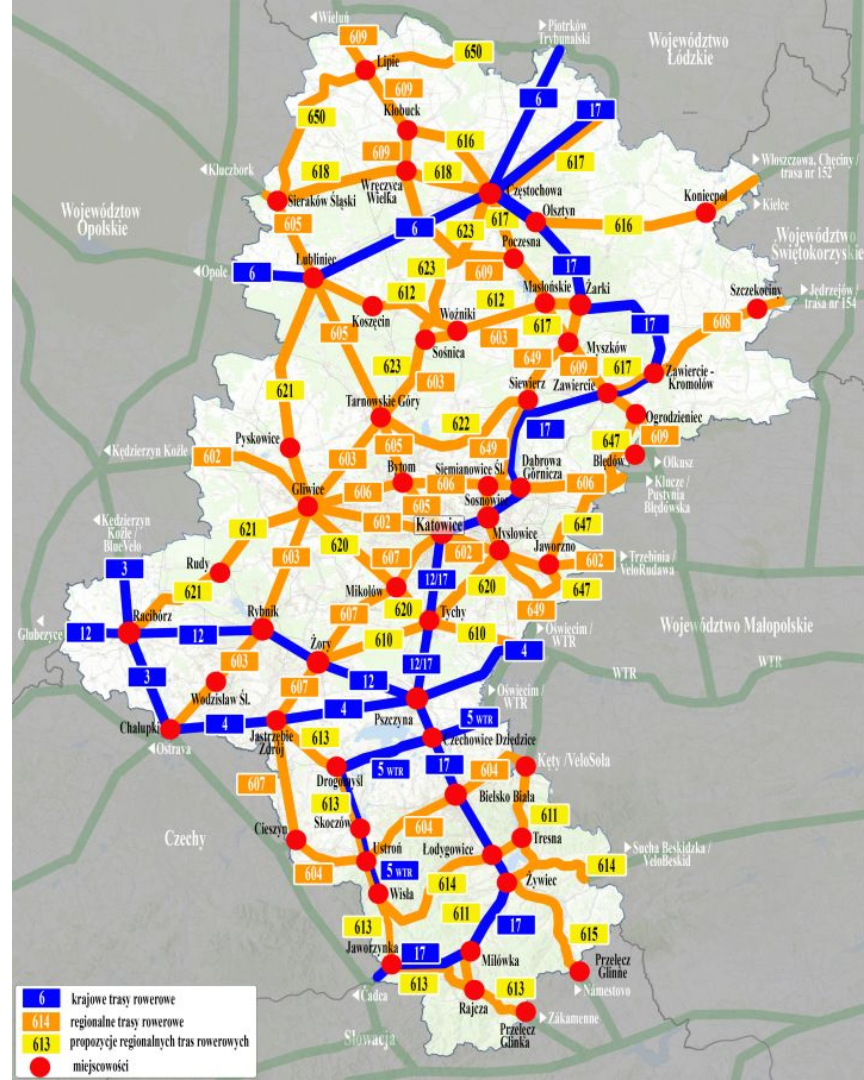




**REGIONALNA
POLITYKA ROWEROWA**
Województwa Śląskiego



Plan sieci regionalnych tras rowerowych



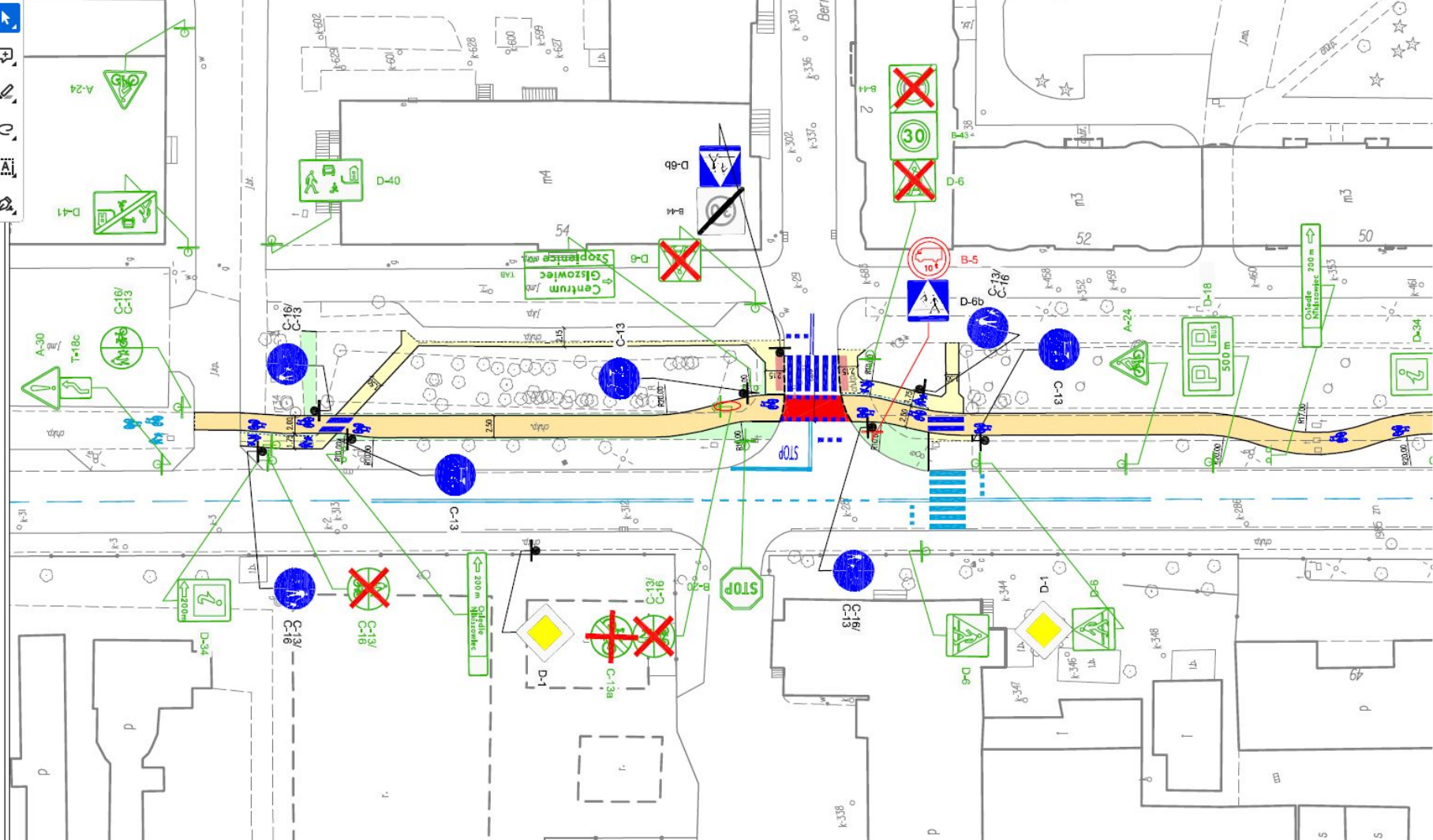
- 6 krajowe trasy rowerowe
- 614 regionalne trasy rowerowe
- 613 propozycje regionalnych tras rowerowych
- miejscowości



Siemianowice Śląskie - kwiecień 2018



Siemianowice Śląskie - wrzesień 2023

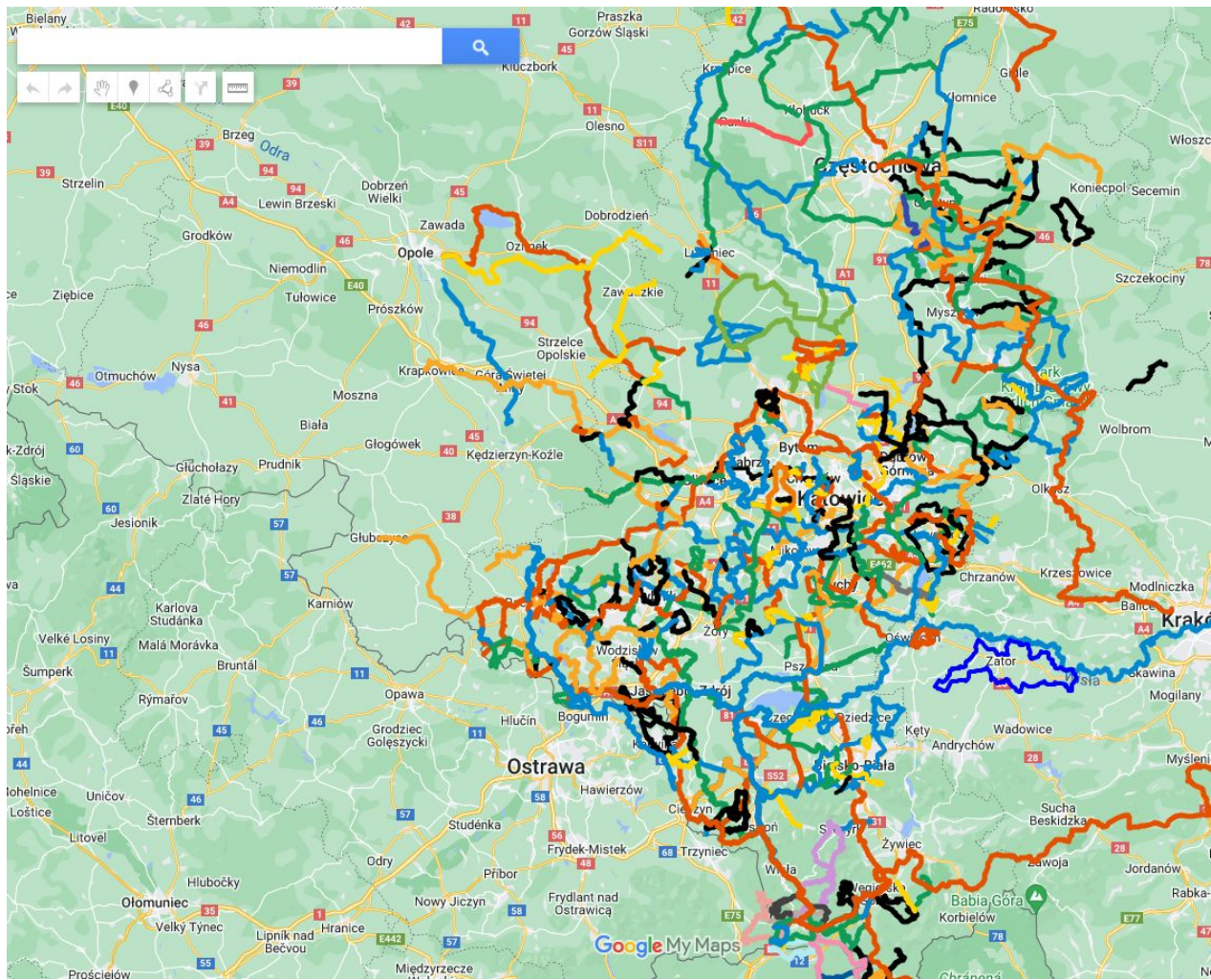


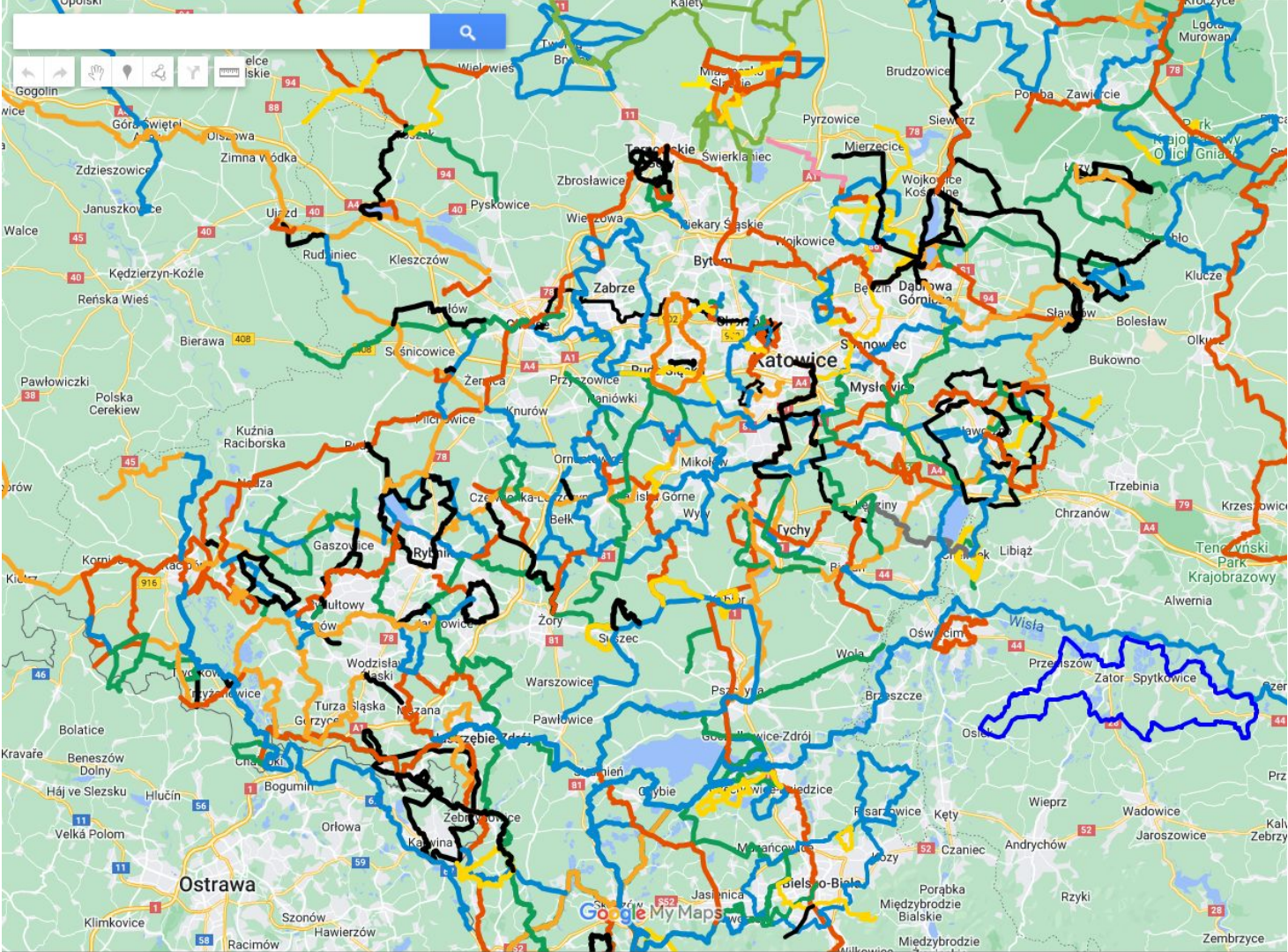
Jako rowerzyści dajemy wam pełną dawkę zaufania do tego, że podróżując trasą rowerową zawsze będzie ona miała:

- nawierzchnię po której można bez problemu jechać rowerem,
- trasa będzie mieć spójne i czytelne oznakowanie,
- trasa będzie ciągła, szybka i bezpieczna,
- trasa będzie zlokalizowana z dala od ruchu samochodowego

2 dekady straconych szans dla naszego województwa

Śląska Sieć Tras Rowerowych













R4  

 Alwernia 8 km
 Babice 19 km
 Oświęcim 46 km









R4

 Mników Skąły 12 km
 Krzypinów 19 km
 Kraków - centrum 34 km

Tęczyn - zamek / castle 500 m
 od pola biwakowego zalecane dojście pieszo szlakami lokalnymi
 from rest site - on foot by local trails

SZLAKI BOWEROWE
 ZIEMI CHRZANOWSKIEJ
 GOSDAR BRANOWSKI
 W TRZEBINIA

 Puszcza Dulowska: - szlaki 5
 - ścieżka przyrodn. 6 - szlak 11
 zalew Chechło 15

TRASA BOWEROWA
 KRAKÓW
 TRZEBINIA

 Trzebinia 16
 Puszcza Dulowska 11



 Kopce 5,6 Brzankwinia 11
 Kraków Bronowice 77



 ZALAS 3,5 km / WARSZY 8 km
 OKLEŚNA 21 km / ALWERNIA 33 km



 WOLA FILIPOWSKA 4
 MIEKINIA 10 / KRZESZOWICE 16



 Sienka 13
 Dal Wisławy 8,5
 Bówice 25



 Alwernia 8

SZLAKI BOWEROWE ODDZIAŁU WIA
 W TRZEBINIA
 BUCZAN 4 / WÓLFALNI RIBEND 0,2 km
 O. KANTYNOLODIM MELAFIRO 2,3 km
 ZAMEK TEJCZYŃ 3,5 km







1

426

LR

Katowice



ATRAKCJE NA TRASIE ROWEROWEJ | ATTRACTIONS ALONG CYCLING ROUTE



więcej | more
www.nfcmap.pl/katowice



TRASA ROWEROWA NR 3 | CYCLING ROUTE NO. 3

4 Osiedle górnicze Giszowice | Giszowice housing estate for miners



Niewielkie, otoczone zielenią domy oddzielone od sąsiedztwa płaską alejką, która prowadzi do przystanku autobusowego Giszowice. Funkcjonalne pod względem urbanistycznym i estetycznym osiedle mieszkaniowe, które miało być przykładem nowoczesnego gospodarstwa osiedli Georg von Cseh'a w Krakowie.

Small houses, surrounded by greenery and located away from the main road – this was the idea behind the construction of the Giszowice housing estate. The concept – originating from the point of view of urban planning and housing – was conceived by Antoni Wittemann, CEO of Georg von Cseh's Office. The drawings were prepared by architects Georg and Emil Zschornig. In the years 1920–1922 they created a housing estate for miners employed in the Giszowice area.

A housing estate inspired by the idea of a "garden city" was built. However for miners, offices, clerks and service providers were built. In total, more than 1000 buildings were created according to the design. Most of them were single-story buildings that have survived until today. Due to the demolition carried out in the 1970s, today's Giszowice is only about one third of the original housing estate.



5 Staw Janina | Janina Pond

Staw Janina jest wodnym parkiem. Powstał pod koniec lat 70. XX wieku.

The pond is fed by the waters of the Silesia channel. It was built in the late 1970s.

The shores of the pond are often occupied by anglers fishing for pike, carp or perch. The place is also popular among swimmers and walkers, and is where it is visited by school sports teams. On site, there is "Spacowisko" bar and a playground for children.



7 Zespół przyrodniczo-krajobrazowy Źródła Kłodnicy Kłodnica Springs nature and landscape complex



Zespół został ustanowiony w 2001 roku w celu ochrony środowiska naturalnego i krajobrazu. Został utworzony z 14 punktów widokowych i 14 punktów widokowych. Został utworzony z 14 punktów widokowych i 14 punktów widokowych.

The complex was established in 2001 to protect the heritage of the natural area of the Kłodnica river (right tributary of the Oder) and to preserve its specific character. It covers 120 hectares of mostly forested land. A nature and landscape complex is a form of nature conservation designed to provide space for the public and recreation.

The area of the complex is a habitat for many animal and plant species. Among the animals that can be encountered here are hedgehogs, shrews and woodchucks, such as tree frogs, toads and weasels. Among the plants, there are 120 species of plants and 120 species of plants. The complex is a habitat for many animal and plant species.



←  
Giszowiec 0,5km TRASA 3

  →
TRASA 101 Ochojec, ul. Jankego 5km

  →
TRASA 3 Ochojec 5,8 km
Piotrowice 7,8 km
Panewniki, Akademiki 9,7 km
Stare Panewniki 13,7 km

  →
TRASA 101 Murcki 3,3 km
Hamela 10,6 km
Ledziny 18,0 km





SZLAKI TEMATYCZNE



SZLAKI
TURYSTYCZNE

NA WODZIE EKSTREMALNIE LATO ZIMA



TOP 5 Szlaków Rowerowych



Znakowane szlaki piesze i rowerowe



Wybrane szlaki rowerowe - nawierzchnie



Koleją i rowerem - wycieczki rowerowe



Wycieczki rowerowe




Polecane szlaki piesze



Trasy BEZ BARIER

SZLAKI TEMATYCZNE





Śląskie.
Pozytywna energia

Główna > Szukaj

WYSZUKIWARKA - SZLAK ZNAKOWANY

SZUKAJ 🔍

Region turystyczny

Wszystko

Miejscowość

Kategoria

Szlak znakowany

Pokaż tylko trasy polecane

Pokaż atrakcje turystyczne dodane przez użytkowników

Sposób przebycia trasy

ROWEROWY ✕ **PIESZY** ✕

WYCZYŚĆ FORMULARZ ✕

SZUKAJ 🔍

Liczba elementów: 443

POBIERZ LISTĘ



Rowerowy Szlak Orlich Gniazd

Częstochowa - Kraków / Kraków - Częstochowa

Szlak Orlich Gniazd to jeden z najstarszych i najpiękniejszych polskich szlaków turystycznych. Przebiega przez województwo śląskie i małopolskie łącząc Częstochowę z Krakowem. Szlak ma dwa warianty: pieszy (168,7 km) oraz rowerowy (186 km).

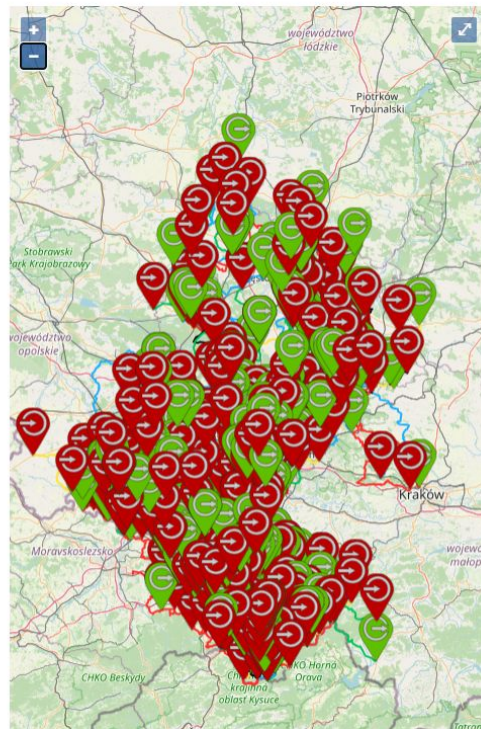


A 185.01 km **↑** 85.96 km **↓** 2.04 km

→ 8.32 km **↓** 90.72 km **↓** 2.07 km

więcej >>

DODAJ DO PLANERA



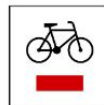
ROWEROWY SZLAK ORLICH GNIAZD



Kategoria: Szlak znakowany

Rowerowy Szlak Orlich Gniazd

Szlak Rowerowy Orlich Gniazd



Oznaczenie trasy

Widok pełnoekranowy:

2D



Atrakcje



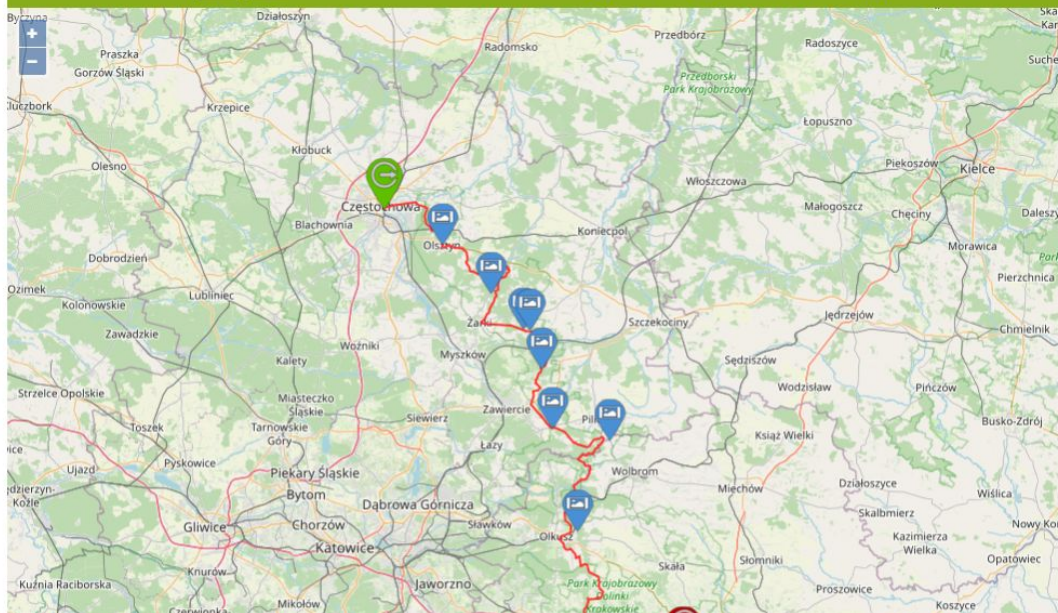
Noclegi



Trasy



Pokaż/Ukryj markery



GASTRONOMIA W POKLIŻU



Doner city

Częstochowa

📍 0.25 km



Vittorio

Częstochowa

📍 0.29 km



CHATA

Częstochowa

📍 0.39 km



Rue de Foch

Częstochowa

📍 0.40 km



Nowoteka

Częstochowa

📍 0.43 km



GASTRONOMIA W POBLIŻU



Doner city

Częstochowa

📍 0.25 km



Vittorio

Częstochowa

📍 0.29 km



CHATA

Częstochowa

📍 0.39 km



Rue de Foch

Częstochowa

📍 0.40 km



Nowoteka

Częstochowa

📍 0.43 km



Zapisz się do Newslettera

Twój email

REJESTRUJĘ SIĘ



Film lub odczyt



Przestrzeń osobista



TRASY

POMYSŁY NA TRASY

MIEJSCA DOCELOWE

RADA

GORSET

DOMOWE KOLARSTWO



TRASY

PĘTLE

PLANOWAĆ

Powiększ mapę

Rodzaj trasy

Trudność

Czas trwania

Tematyczny

Miejsce docelowe

Góry 128 km<->

Zwiedzanie Ventoux na rowerze

Vaison-la-Romaine

Dawna linia kolejowa, ...



Przygotuj dobrze swoje jesienne przygody

“

Mimo końca lata nie tracimy motywacji i stawiamy sobie za cel: uciec rowerem na chociaż jeden dzień, weekend, a dla najodważniejszych nawet dłużej!

”

Znajdź odpowiednią trasę

Wszystkie trasy można pokonać jesienią, ale niektóre są bardziej odpowiednie niż inne, w zależności od kryteriów:

- **Pod względem klimatycznym:** oczywiście będziesz miał większe szanse na dobrą pogodę na południu (np. [Morze Śródziemne na rowerze](#) , [ViaRhôna](#) , [Canal des 2 Mers](#)).
- **Strona krajobrazowa:** aby cieszyć się kolorami pory roku, wybieraj trasy „natury” (np.: [Voie 8 Bretagne](#) , [La Vélocitane](#) , [Bourgogne du Sud](#))
- **Po stronie obsługi:** ponieważ niektóre obiekty są zamknięte po lecie, będziesz mieć więcej możliwości (zakwaterowanie, restauracje itp.) na „flagowych” trasach (np. [La Vélodyssée](#) , [La Loire à vélo](#))

Jeśli chodzi o przebieg Twoich przejażdżek, pamiętaj, że dni są krótsze, a gdy jest zimno, zmęczenie pojawia się szybciej: jesienią jeździmy na rowerze mniej niż wiosną czy latem!

Nasze plany podróży spełniające wszystkie pragnienia:

[Powitanie](#) → [Zgodnie z moimi pragnieniami](#) → [Nasze ulubione](#) → [Wspaniałe trasy rowerowe Bretanii](#)

Wspaniałe trasy rowerowe Bretanii

Aby odkryć Bretanię na rowerze, 8 (wkrótce 9) głównych tras przecina terytorium we wszystkich kierunkach. Te trasy rowerowe i zielone szlaki oferują miłośnikom wypoczynku na łonie natury 2000 km oznakowanych

Jednym spojrzeniem

- 1 [Velodyssée \(Roscoff - Nantes\)](#)
- 2 [Trasa 2 \(Saint-Malo - Redon\)](#)
- 3 [Trasa 3 \(Saint-Malo - Questembert\)](#)
- 4 [La Vélomaritime \(Roscoff - Mont-St-Michel\)](#)

National Cycle Routes

[Overview](#)[Route 1 \(E\)](#)[Route 1 \(W\)](#)[Route 2](#)[Route 3](#)[Route 4](#)[Route 5](#)[Route 6](#)[Route 7](#)[Route 8](#)[Route 9](#)[← Back](#)

Menu

Close map



Map search

Cities & Culture

Nature & Outdoor Activities

Natural landscapes

German Islands

Holiday routes

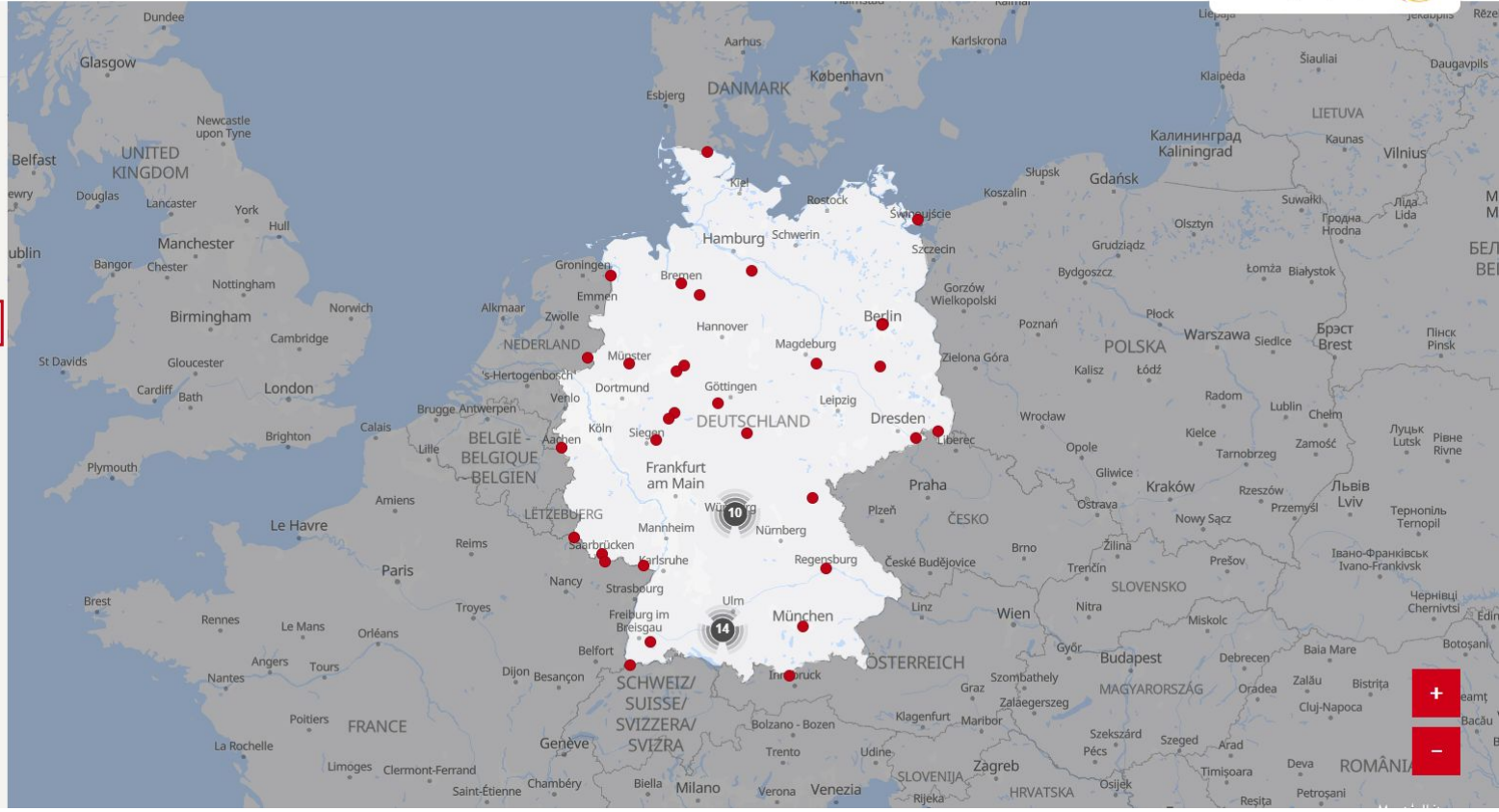
Cycling

Hiking

Castles & Palaces

Experience & Enjoy

Travel information



Five tips to plan your cycling trip

When planning a cycling trip, especially for the first time, you can sometimes feel a bit lost. We're here to help!

FIND OUT MORE >



ROUTES & COUNTRIES



Start your trip with the EuroVelo route planner

From

To

GO

- 1 Atlantic Coast Route
- 2 Capitals Route
- 3 Pilgrims Route
- 4 Central Europe Route
- 5 Via Romea (Francigena)
- 6 Atlantic - Black Sea
- 7 Sun Route
- 8 Mediterranean Route
- 9 Baltic - Adriatic



- Albania
- Belarus
- Bosnia and Herzegovina
- Croatia
- Czechia
- Estonia
- France
- Greece
- Iceland
- Austria
- Belgium
- Bulgaria
- Cyprus
- Denmark
- Finland
- Germany
- Hungary
- Italy

- 1 Atlantic Coast Route
- 2 Capitals Route
- 3 Pilgrims Route
- 4 Central Europe Route
- 5 Via Romea (Francigena)
- 6 Atlantic - Black Sea
- 7 Sun Route
- 8 Mediterranean Route
- 9 Baltic - Adriatic
- 10 Baltic Sea Cycle Route
- 11 East Europe Route
- 12 North Sea Cycle Route
- 13 Iron Curtain Trail
- 14 Waters of Central Europe
- 15 Rhine Cycle Route
- 17 Rhone Cycle Route
- 19 Meuse Cycle Route



- Countries
- 1 Albania
 - 2 Austria
 - 3 Belarus
 - 4 Belgium
 - 5 Bosnia and Herzegovina
 - 6 Bulgaria
 - 7 Croatia
 - 8 Cyprus
 - 9 Czechia
 - 10 Denmark
 - 11 Estonia
 - 12 Finland
 - 13 France
 - 14 Germany
 - 15 Greece
 - 16 Hungary
 - 17 Iceland
 - 18 Italy
 - 19 Latvia
 - 20 Lithuania
 - 21 Luxembourg
 - 22 Malta
 - 23 Montenegro
 - 24 Norway
 - 25 Poland
 - 26 Portugal
 - 27 Republic of Ireland
 - 28 Republic of North Macedonia
 - 29 Romania
 - 30 Russia
 - 31 Serbia
 - 32 Slovakia
 - 33 Slovenia
 - 34 Spain
 - 35 Sweden
 - 36 Switzerland
 - 37 The Netherlands
 - 38 Türkiye
 - 39 Ukraine
 - 40 United Kingdom





EuroVelo 4

Central Europe Route

Poland

MAP

NEWS

TOP

EuroVelo 4 - Central Europe Route in Poland goes through Krakow and Rzeszów. In Krakow, the second largest and one of the oldest cities in Poland, make sure you walk in the Old Town which is a UNESCO World Heritage Site. You can also pay a visit to the nearby German concentration camp Auschwitz to learn more about the consequences of World War II in Poland... Rzeszów is the largest city in south-eastern Poland and dates back to 1354. It has beautifully preserved Old Town, Main Market Square, churches and synagogues.

MAP LEGEND

 Certified EuroVelo Route  Developed route with EuroVelo signs  Developed route  Route under development  Route at the planning stage

 UNESCO World Heritage Sites  Cultural Heritage  Natural Heritage  Culinary Delights  Cities of Interest




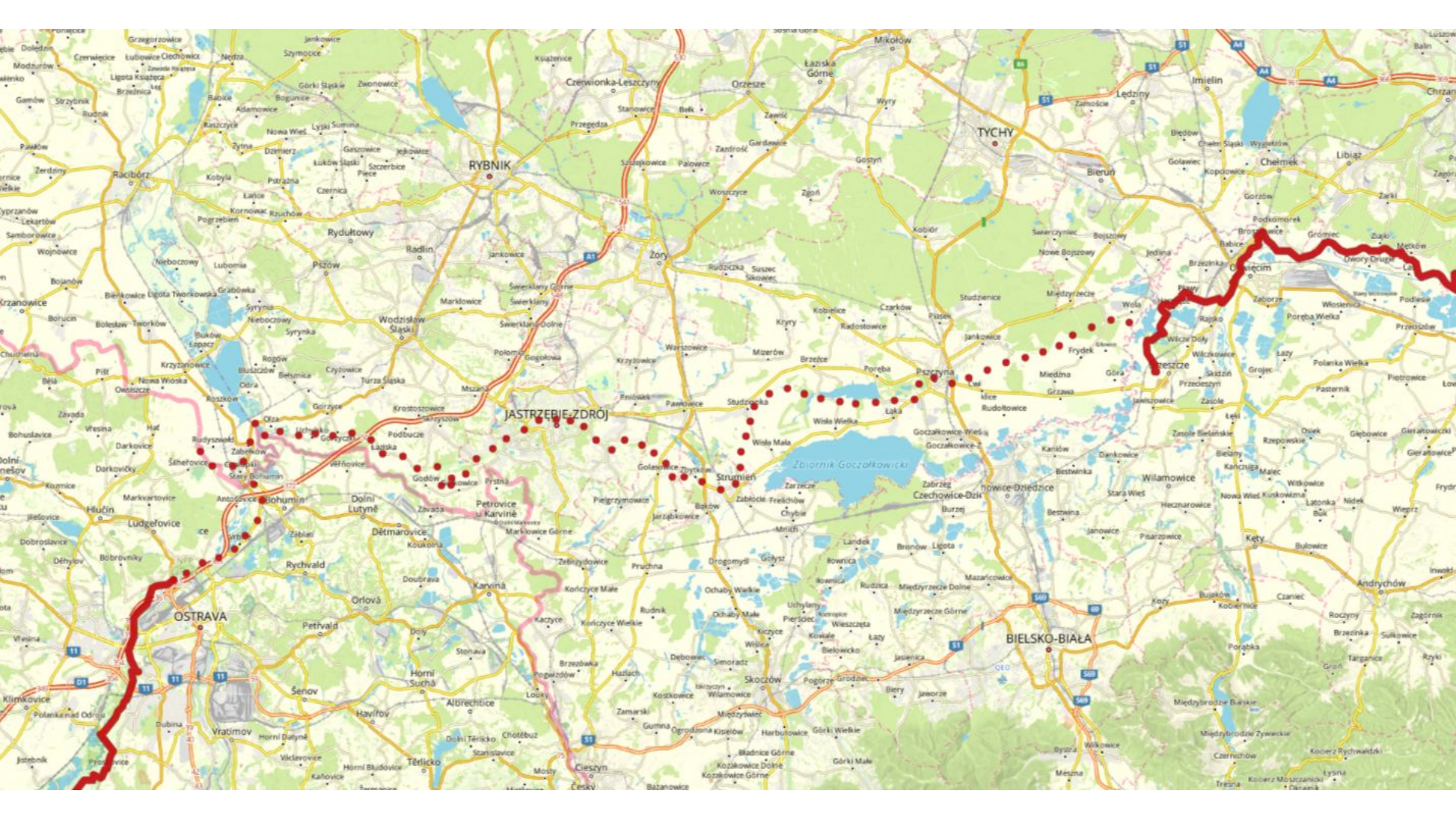
 France

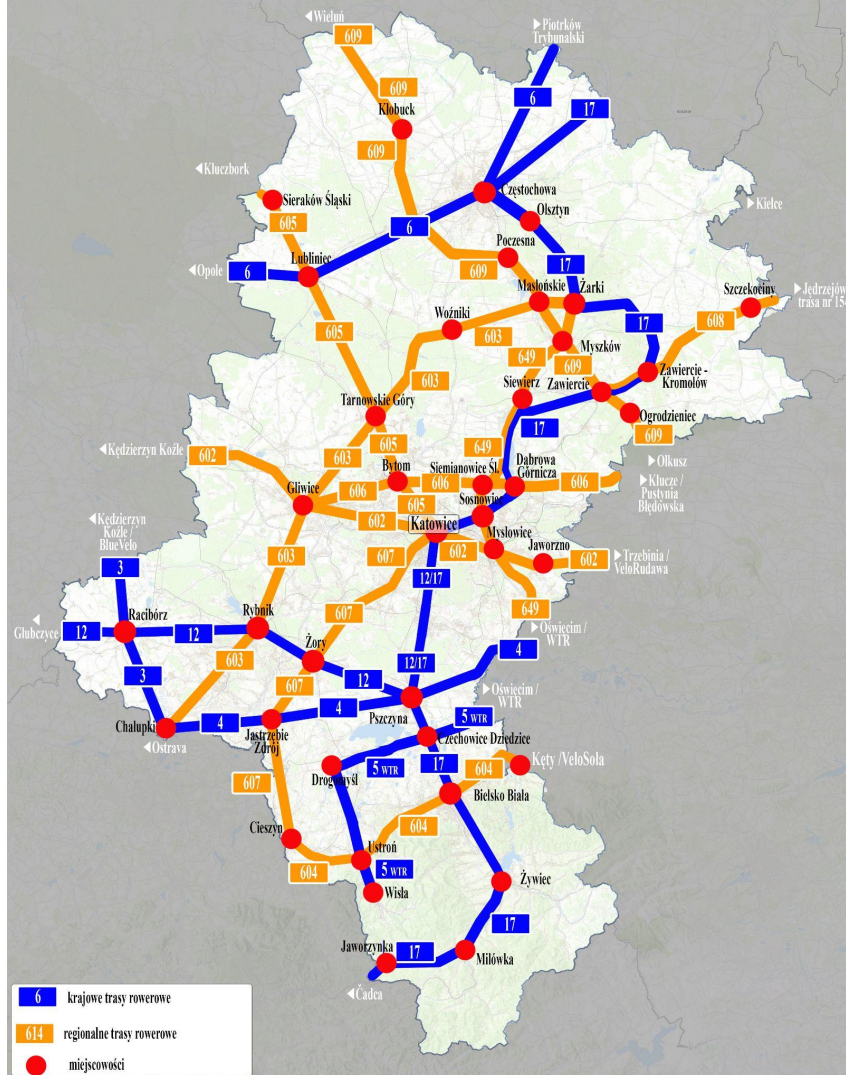
 Belgium

 The Netherlands

 Germany

 Czechia





- 6 krajowe trasy rowerowe
- 614 regionalne trasy rowerowe
- miejscowości



baza turystyczna dla rowerzystów





[START](#) [POLE NAMIOTOWE](#)



[W OKOLICY](#) [KONTAKT](#)



Z MYŚLĄ O TYCH, KTÓRZY CENIĄ SOBIE WYPOCZYNEK NA
ŁONIE NATURY Z DAŁA OD WIELKOMIEJSKIEGO ZGIEŁKU

POLE NAMIOTOWE MARIGOLD

OTWARTE DLA WSZYSTKICH: RODZIN Z DZIEĆMI, ZE ZWIERZĘTAMI LUB BEZ, DLA TURYSTÓW
PIESZYCH I ROWERZYSTÓW

ZAPRASZAMY



trasy rowerowe















STOP



 Zelichow 7 
 Moryn Przyjesierze 14 













transport



Tu może być Twoja reklama!



TOUR

Uprzejmie prosimy o wyłączenie palenisk i palenia papierosów

No Smoking





GRAVEL



